

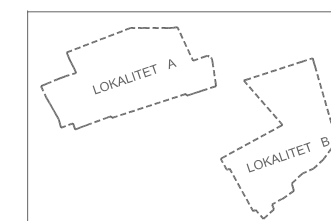
IZMJENA DIJELA REGULACIONOG PLANA "OBILIĆEVO" U BANJALUCI - lokalitet A-

GEODETSKA PODLOGA

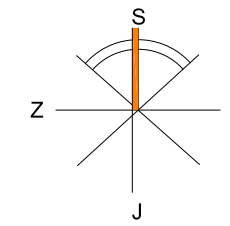
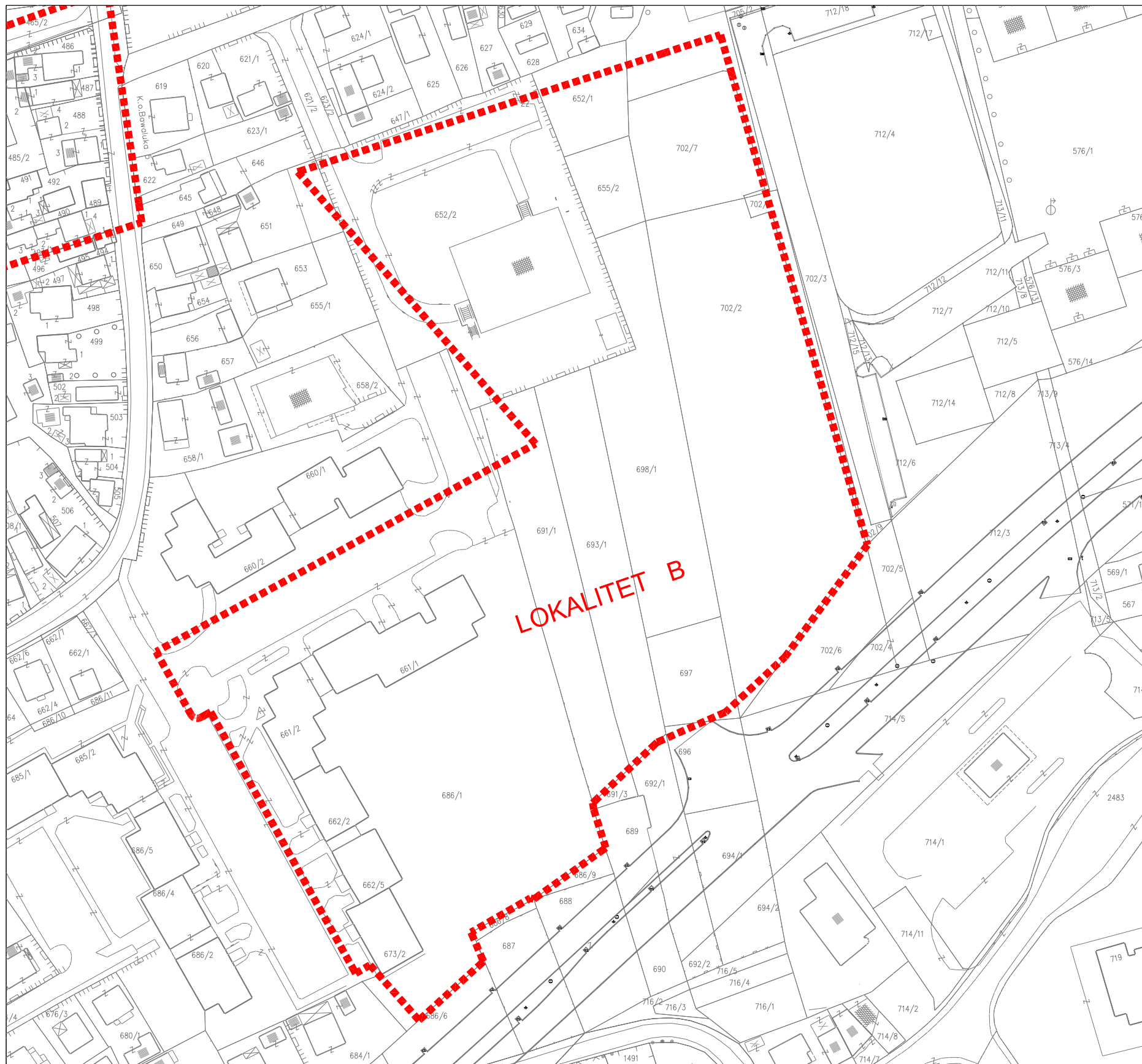
LEGENDA:



OBUHVAT IZMJENE DIJELA REGULACIONOG PLANA "OBILIĆEVO"
P= 5,82 ha (lokalitet A P=3,23ha; lokalitet B P=2,59ha)



PRILOG BR. 01.a
RAZMJERA: 1:1000
NOVEMBAR 2018.



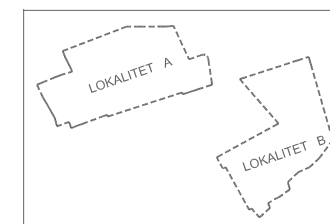
IZMJENA DIJELA REGULACIONOG PLANA "OBILIĆEVO" U BANJALUCI - lokalitet B-

GEODETSKA PODLOGA

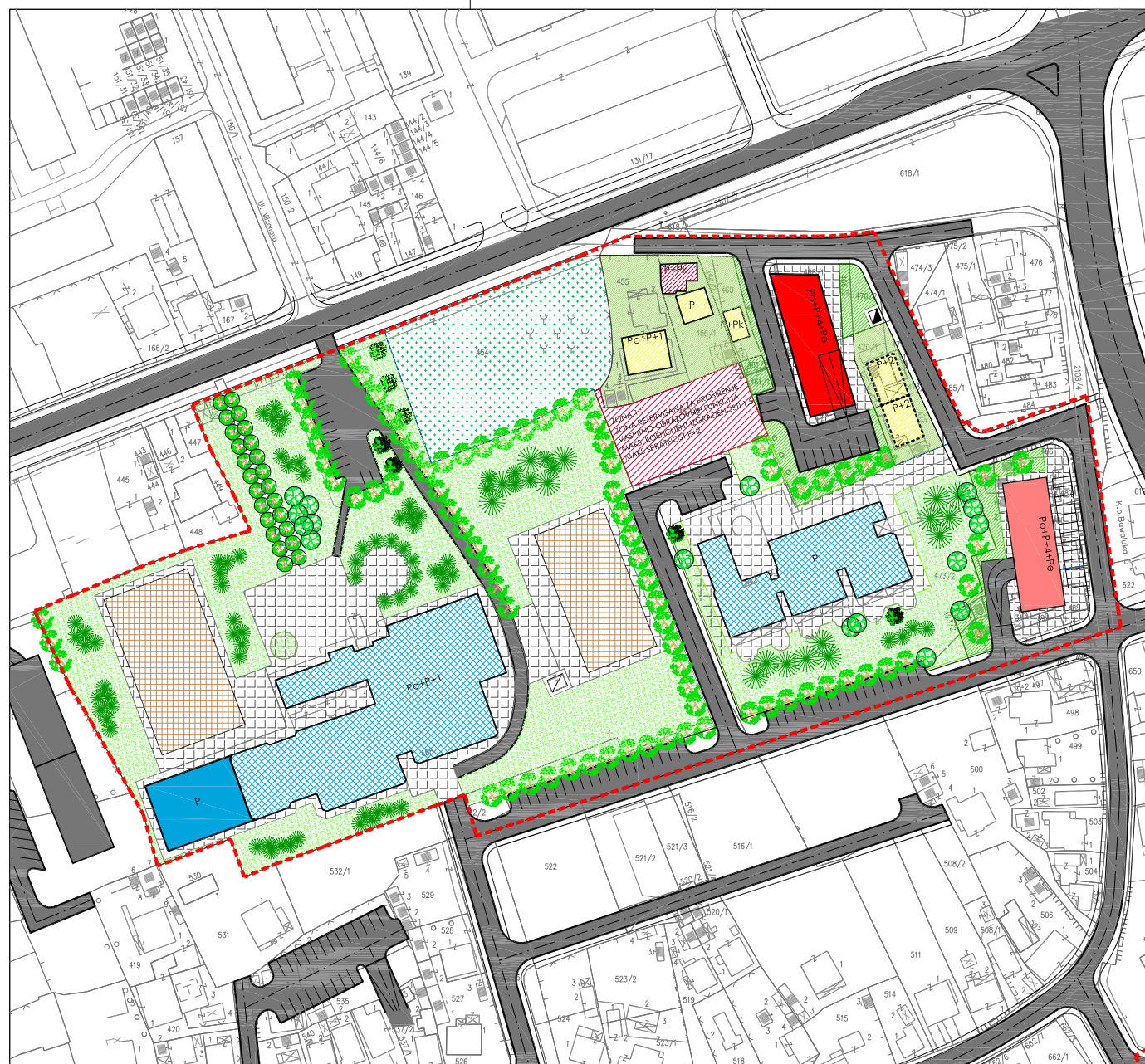
LEGENDA:



OBUHVAAT IZMJENE DIJELA REGULACIONOG PLANA "OBILIĆEVO"
P= 5,82 ha (lokalitet A P=3,23ha; lokalitet B P=2,59ha)














PRILOG BR. 01.b
RAZMJERA: 1:1000
NOVEMBAR 2018.

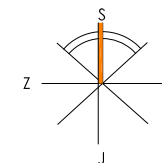


LEGENDA:

-  PLANIRANI OBJEKTI
-  POSTOJEĆI OBJEKTI PREDVIĐENI ZA REKONSTRUKCIJU, DOGRADNJU ILI IZGRADNJU ZAMJENSKIH OBJEKATA

POSTOJEĆE / PLANIRANO


-  INDIVIDUALNI STAMBENI OBJEKTI
-  VIŠEPORODIČNI STAMBENI OBJEKTI
-  VIŠEPORODIČNI STAMBENO-POSLOVNI OBJEKTI
-  POSLOVNI OBJEKTI
-  VASPITNO-OBRAZOVNE USTANOVE
-  SPORTSKI TERENI
-  POPLOČANJE
-  PJEŠAČKE POVRŠINE
-  KOLSKE POVRŠINE
-  POSTOJEĆI DRVORED
-  PLANIRANI DRVORED
-  POSTOJEĆE BLOKOVSKO ZELENILU LIŠČARA
-  POSTOJEĆE BLOKOVSKO ZELENILU ČETINARA
-  PLANIRANO BLOKOVSKO ZELENILU
-  ZELENE POVRŠINE JAVNOG KORIŠTENJA
-  ZELENE POVRŠINE OGRANIČENOG KORIŠTENJA
-  UREĐENJE PARCELA INDIVIDUALNOG STANOVANJA
-  ZELENE POVRŠINE SPECIJALNE NAMJENE (GROBLJE)

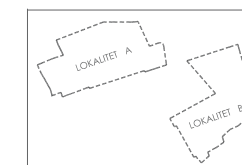


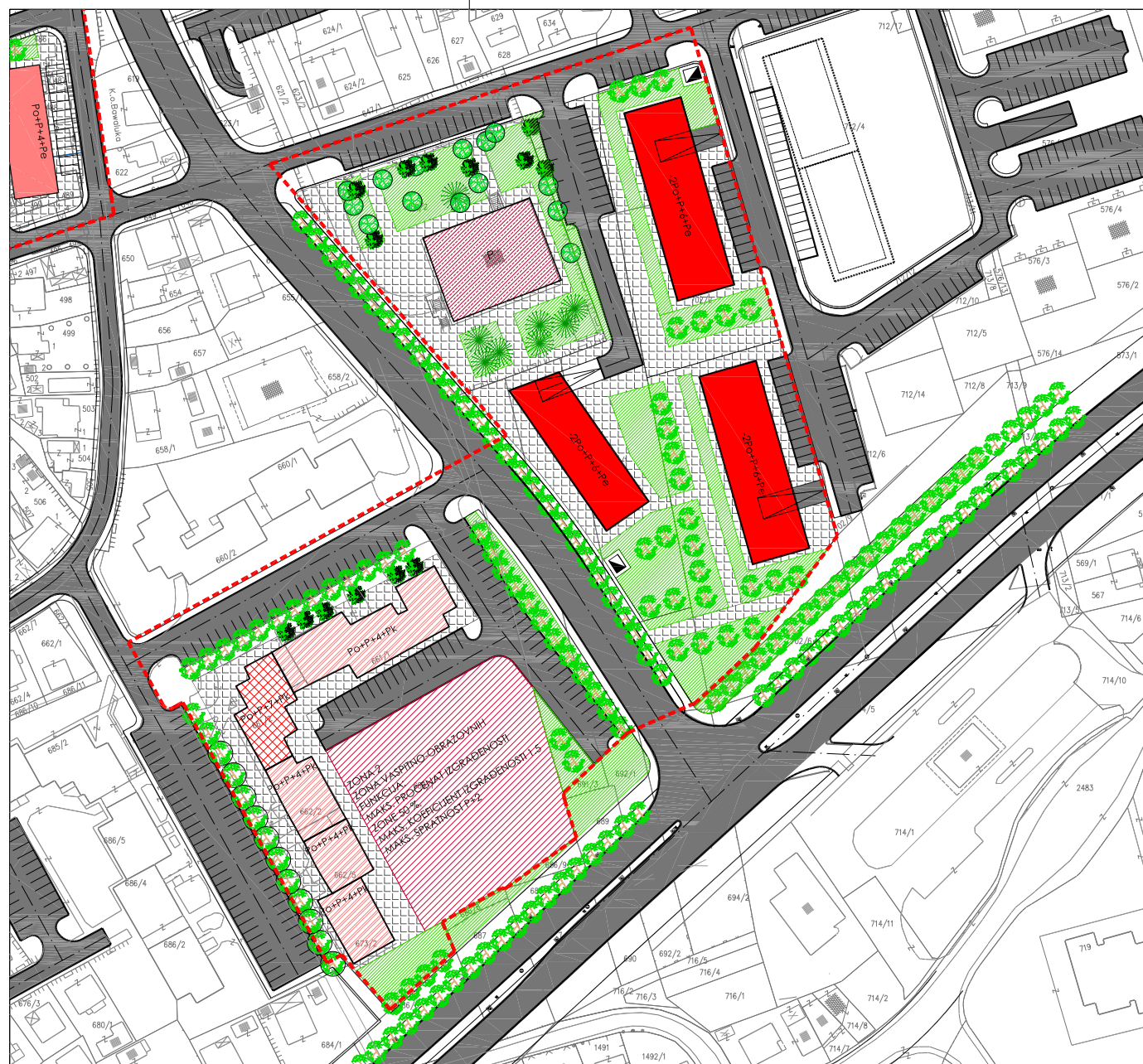
IZMJENA DIJELA REGULACIONOG PLANA "OBILIĆEVO" U BANJALUCI - lokalitet A-

PLAN PROSTORNE ORGANIZACIJE


LEGENDA:

-  OBUHVAT IZMJENE DIJELA REGULACIONOG PLANA "OBILIĆEVO"
P= 5,82 ha (lokalitet A P=3,23ha; lokalitet B P=2,59ha)










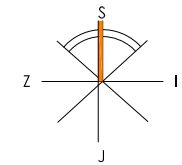


LEGENDA:

-  PLANIRANI OBJEKTI
-  POSTOJEĆI OBJEKTI PREDVIĐENI ZA REKONSTRUKCIJU, DOGRADNJU ILI IZGRADNJU ZAMJENSKIH OBJEKATA

POSTOJEĆE / PLANIRANO


-  INDIVIDUALNI STAMBENI OBJEKTI
-  VIŠEPORODIČNI STAMBENI OBJEKTI
-  VIŠEPORODIČNI STAMBENO-POSLOVNI OBJEKTI
-  POSLOVNI OBJEKTI
-  VASPITNO-OBRAZOVNE USTANOVE
-  SPORTSKI TERENI
-  POPLOČANJE
-  PJEŠAČKE POVRŠINE
-  KOLSKE POVRŠINE
-  POSTOJEĆI DRVORED
-  PLANIRANI DRVORED
-  POSTOJEĆE BLOKOVSKO ZELENILU LIŠČARA
-  POSTOJEĆE BLOKOVSKO ZELENILU ČETINARA
-  PLANIRANO BLOKOVSKO ZELENILU
-  ZELENE POVRŠINE JAVNOG KORIŠTENJA
-  ZELENE POVRŠINE OGRANIČENOG KORIŠTENJA
-  UREĐENJE PARCELA INDIVIDUALNOG STANOVANJA
-  ZELENE POVRŠINE SPECIJALNE NAMJENE (GROBLJE)



IZMJENA DIJELA REGULACIONOG PLANA "OBILIČEVO" U BANJALUCI - lokalitet B-

PLAN PROSTORNE ORGANIZACIJE

LEGENDA:

-  OBUHVAT IZMJENE DIJELA REGULACIONOG PLANA "OBILIČEVO"
P= 5,82 ha (lokalitet A P=3,23ha; lokalitet B P=2,59ha)

